













# Vodohospodářská studie Lánovsko - jednání, předání podkladů

Trutnov 5.5.2016

	příjmení, jméno	adresa / organizace	podpis	poznámka
1	Ing. Martin Malec	GEOCART CZ a.s.		
2	Ing. Dana Habanová	GEOCART CZ a.s.		
3		GEOCART CZ a.s.		
4	Ing. Josef Kutina	Státní pozemkový úřad		
5	Ing. Jaromír Plecháč	Státní pozemkový úřad		
6	VA XIIVL	Obec Lánov		
7		Obec Dolní Lánov		
8	Zachřel Jan	Obec Prosečné		
9	ČERNÝ Štěpán	Povodí Labe a.s.		
10		Lesy ČR s.p.		
11	LEŠÁKOVÁ IVEA	Městský úřad Vrchlabí, odbor ŽP, VPU		
12	Ing. Tomáš Havlíček	Atelier Fontes, s.r.o.		
13	Ing. Ondřej Berka	Atelier Fontes, s.r.o.		
14				